






**CARTE 3-B**  
**Force de frappe de la Ville de Terrebonne**


**Légende**

-  Casernes d'incendie Terrebonne
-  Casernes d'incendie municipalités limitrophes

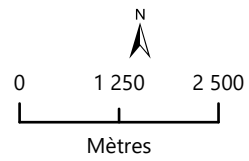
**Couverture du territoire**

-  Couverture du territoire en plus de 10 minutes
-  Couverture du territoire en 10 minutes ou moins

 Périmètres d'urbanisation

 Limites MRC

 Limites municipales



Sources:  
Photographies aériennes: CMM (2017)  
Limites municipales et MRC: MERN  
Périmètres d'urbanisation et casernes d'incendie: MRC et Ville de Terrebonne  
Fait par: Judith Godin, Urb.  
Date: 27 novembre 2020

