








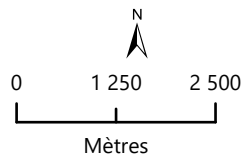
**CARTE 3-B**  
**Force de frappe de la Ville de Terrebonne**

**Légende**

-  Casernes d'incendie Terrebonne
-  Casernes d'incendie municipalités limitrophes

**Couverture du territoire**

-  Couverture du territoire en plus de 10 minutes
-  Couverture du territoire en 10 minutes ou moins
-  Périmètres d'urbanisation
-  Limites MRC
-  Limites municipales



**Sources:**  
 Photographies aériennes: CMM (2017)  
 Limites municipales et MRC: MERN  
 Périmètres d'urbanisation et casernes d'incendie: MRC et Ville de Terrebonne  
 Fait par: Judith Godin, Urb.  
 Date: 27 novembre 2020

