




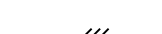
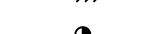

Notes : Les mesures indiquées sur ce document sont en mètres (SI)

Meunier Bernard  **Fournier McClish**
 ARPENTEURS-GÉOMÈTRES

940 montée Masson, suite 100,
 Terrebonne, Qc, J6W 2C9
 Téléphone : 450-471-0388

Échelle : 1 : 5 000

Légende

-  limite de propriété
-  limite du zonage proposé
-  haie
-  ligne électrique aérienne
-  poteau électrique
-  repère d'arpenteur trouvé

Copie conforme

le
 Par:

Plan Montrant

Cadastre : du Québec
Circonscription Foncière : L'Assomption
Municipalité : Ville de Terrebonne (Lachenaie)
Lot(s) : 3 244 493, 3 244 494, 3 432 854 et 3 432 855

Signé à Terrebonne le : 11 octobre 2005

Par :

Alain Bernard
 arpenteur-géomètre

Dossier : 13 262 | **Minute : 852**