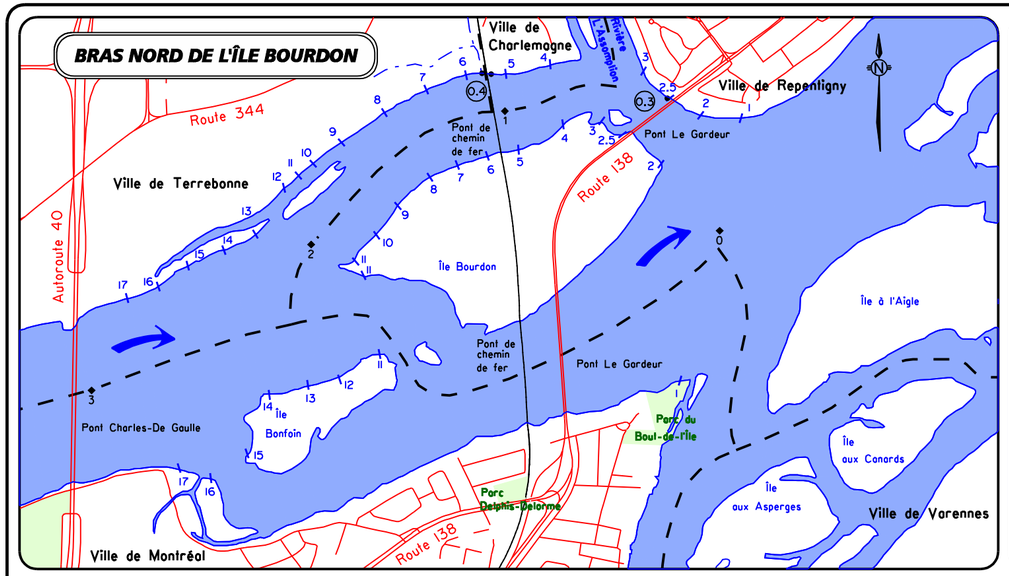

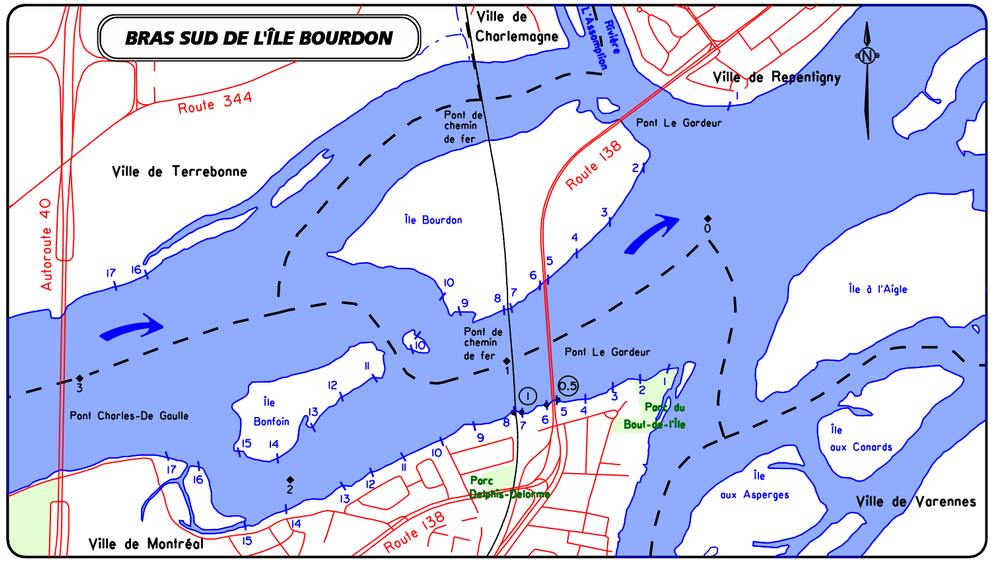

FIGURE 3

VUE EN PLAN DE LA RIVIÈRE DES PRAIRIES ET LOCALISATION DES SITES DE CALCUL DE NIVEAUX D'EAU ET DES SITES D'OBSERVATION DE NIVEAUX D'EAU

SECTEUR DE L'ÎLE BOURDON

LÉGENDE :

- Route
- Site de calcul de niveaux d'eau
- Autre cours d'eau
- Sens de l'écoulement
- Site d'observation de niveaux d'eau
- Distance en kilomètres
- Limite de municipalité
- Parc

Échelle 1 : 20 000

200 0 200 400 m

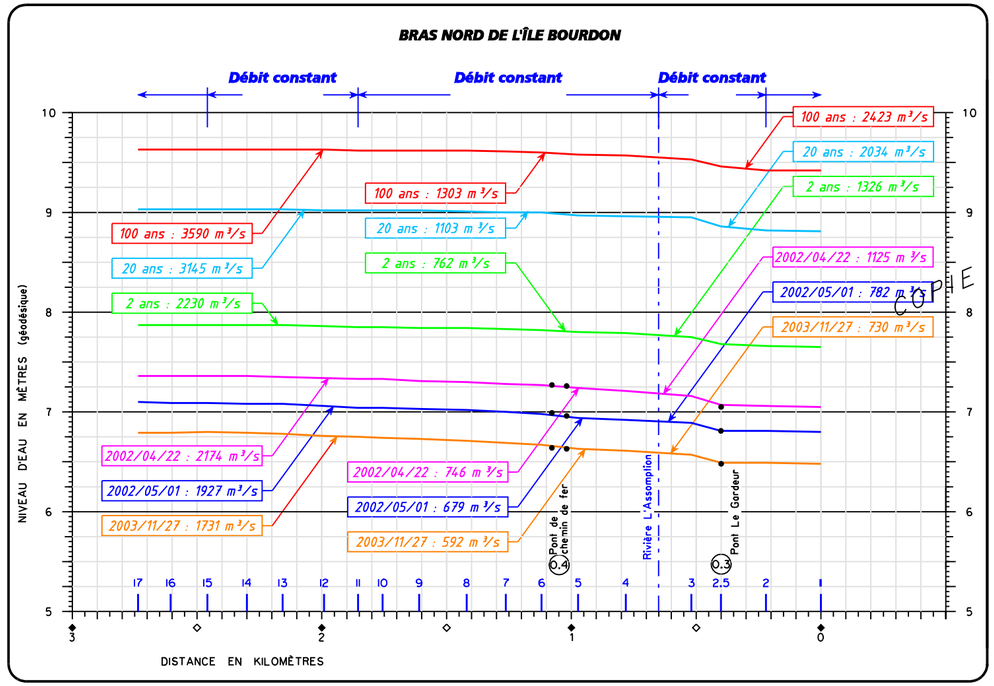

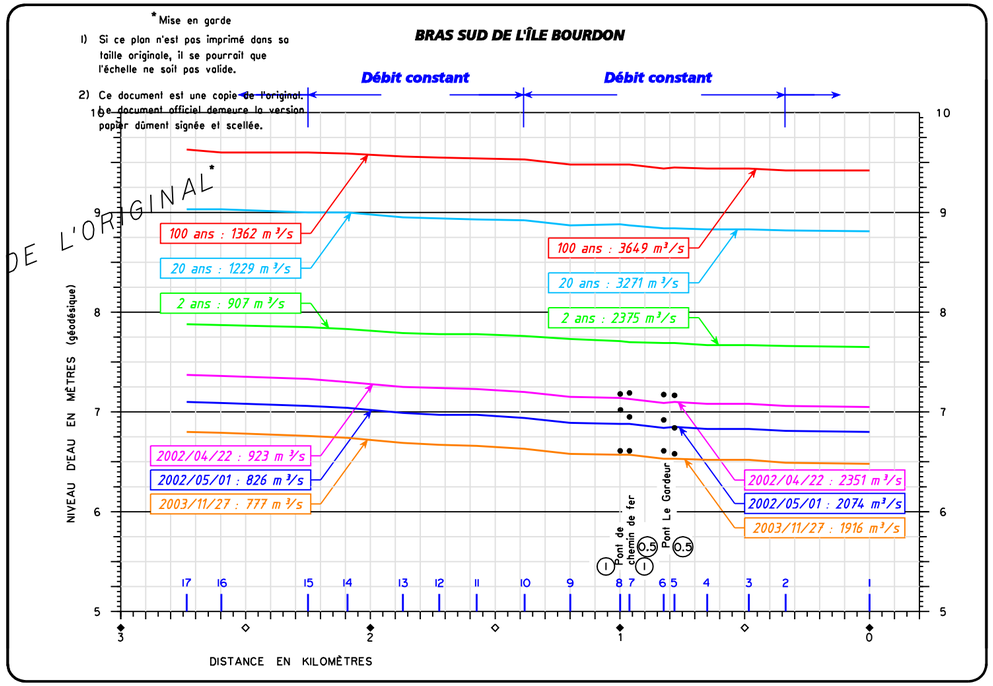

*Mise en garde

1) Si ce plan n'est pas imprimé dans sa taille originale, il se pourrait que l'échelle ne soit pas valide.

2) Ce document est une copie de l'original. Le document officiel demeure la version papier dûment signée et scellée.

COPIE DE L'ORIGINAL*

FIGURE 4

PROFIL DES PLANS D'EAU DE LA RIVIÈRE DES PRAIRIES

SECTEUR DE L'ÎLE BOURDON

LÉGENDE :

- Profil du plan d'eau de récurrence de 100 ans
- Profil du plan d'eau de récurrence de 20 ans
- Profil du plan d'eau de récurrence de 2 ans
- Site de calcul de niveaux d'eau
- Niveau d'eau observé
- Site d'observation de niveaux d'eau
- Distance en kilomètres

ÉCHELLE HORIZONTALE : 1 : 20 000

ÉCHELLE VERTICALE : 1 : 50

Ingénieur responsable : Simon Dubé, Ingénieur, MBA

Figures et mise en plan : Isabel Morel
Technicienne en géomatique

Centre d'expertise hydrique
Québec

RIVIÈRE DES PRAIRIES – SECTEUR DE L'ÎLE BOURDON

VILLE DE MONTRÉAL
VILLE DE TERREBONNE — MRC DES MOULINS
VILLE DE REPENTIGNY — MRC DE L'ASSOMPTION
VILLE DE CHARLEMAGNE — MRC DE L'ASSOMPTION

Direction de l'expertise hydrique
et de la gestion des barrages publics

OCTOBRE 2005